

Bevægelse, sundhed og velvære



God tur!

Skiveren
Camping

Skiveren Camping

Niels Skiverens Vej 5-7
DK-9982 Aalbæk
Tel. +45 98 93 22 00
info@skiveren.dk
www.skiveren.dk

**Wandern
oder laufen**








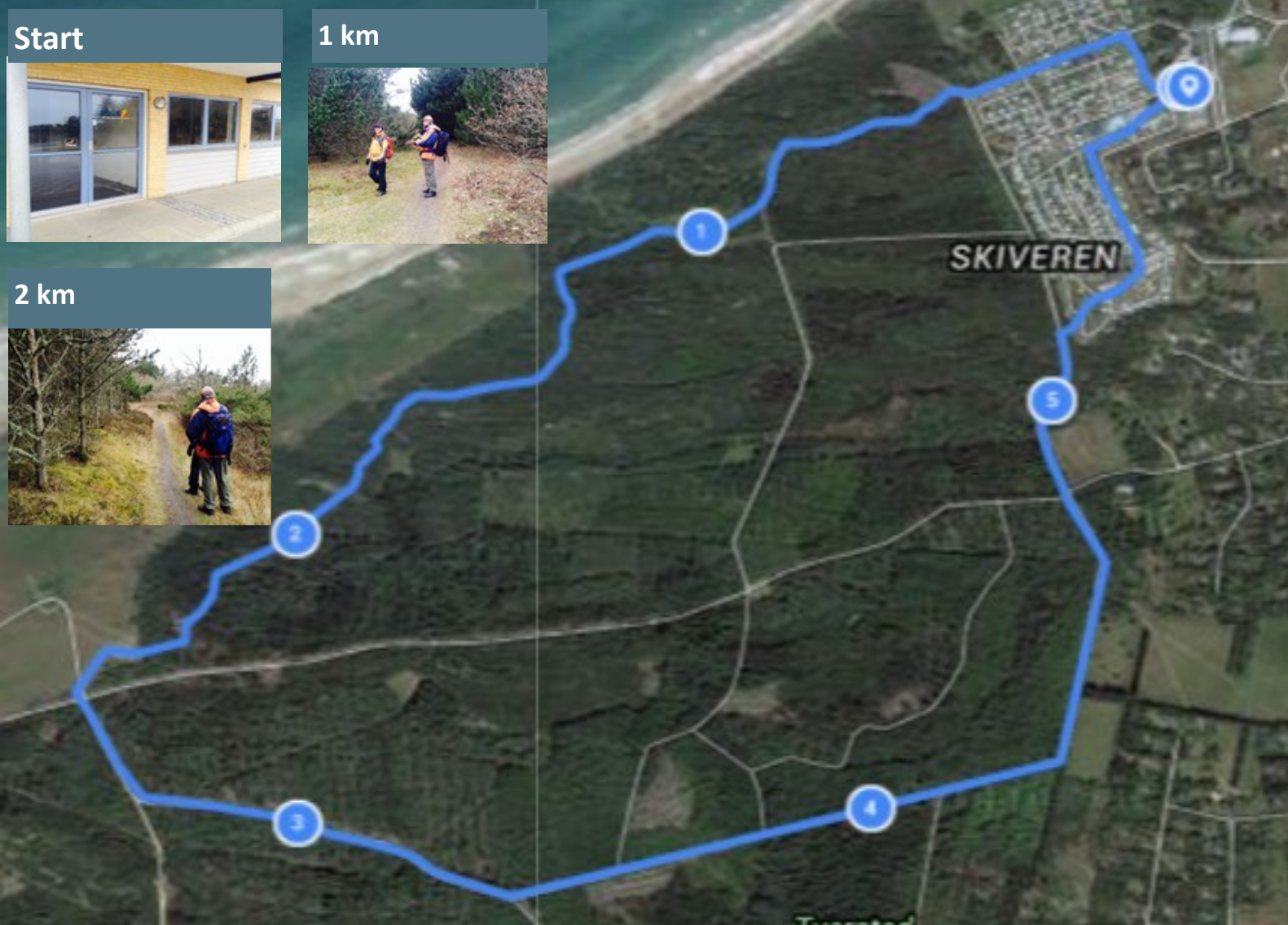
**Østerklit – Trane
Brandlinie
6 km**



Wandern oder laufen

Von Skiveren Camping nach Østerklit über Trane Brandlinie und zurück

Die Tour startet beim Puls Aktivitäts-Zentrum und geht über die Nordseite des Platzes zu einem Pfad, der sich durch die Düneplantage schnörkelt. Die Plantage ist vielfältig, hat einen Kieferlatschen- und einen vielfältigen Wald. Nach 3km erreichen Sie 'Østerklit', mit Dänemarks letzter, funktionierender Rohrmühle. Die Mühle ist von 1912 und das Gebäude von 1872. Auf dem Hofplatz von 'Østerklit', können Sie das Meer sehen. Hier darf man auch Feuer machen und hat die Möglichkeit in einem der drei Shelters zu übernachten. Die ersten 3km zum 'Østerklit' folgen Sie der Nordsee-Route: Diese 5000 km lange Wanderroute beginnt in Schottland und folgt den Küsten der Nordsee hoch bis ans westliche Norwegen. Der Rückweg über Trane Brandlinie ist durch die Plantage, in der es viele hohe Bäume und eine offene Landschaft gibt.



Besuchen Sie "Aktiv Camp Skiveren" auf Endomondo, dann können Sie verschiedene Routen für MTB, Fahrrad, laufen und joggen finden.



"Like" Skiveren Camping auf Facebook, dann können Sie weitere Inspiration für den Urlaub bekommen. Unsere Facebook Page wird laufend aktualisiert.